

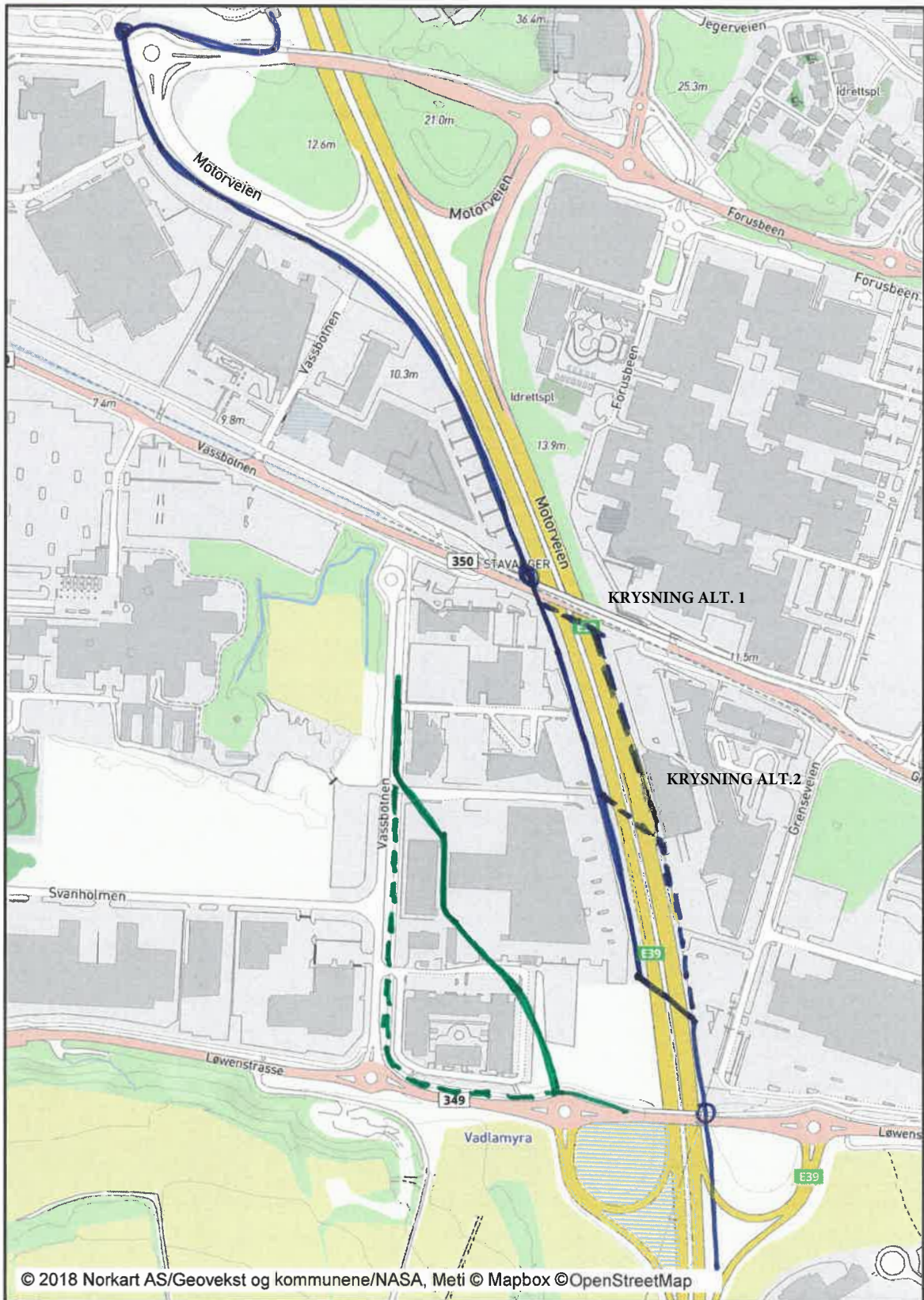


# Utskrift fra Norkart AS kartklient





Dato: 17.08.2018

Målestokk: 1:5000

Koordinatsystem: UTM 32N



© 2018 Norkart AS/Geovekst og kommunene/NASA, Meti © Mapbox © OpenStreetMap

-  HØRINGSFORSLAG SYKKEL -STAMVEI
-  ALT. SYKKEL-STAMVEI
-  HØRINGSFORSLAG GANGVEI
-  ALT. GANGVEI